



บันทึกข้อความ

ส่วนราชการ งานนิติการ สำนักปลัดเทศบาล

ที่ ขพ ๕๓๑๐๑/๑๑๗๐

วันที่ ๑๗ พฤศจิกายน ๒๕๖๗

เรื่อง การกำหนดความลึกหรือพื้นที่ที่ต้องแจ้งการขุดดินหรือถมดินในเขตเทศบาลตำบลวังไผ่

เรียน หัวหน้าสำนักปลัด/ปลัดเทศบาลตำบลวังไผ่/นายกเทศมนตรีตำบลวังไผ่

เรื่องเดิม

ด้วยพบว่าปัจจุบันในเขตพื้นที่เทศบาลตำบลวังไผ่มีข้อร้องเรียน/ร้องทุกข์ และข้อพิพาทเกี่ยวกับการระบายน้ำ น้ำท่วมขัง และการขุดดิน ถมดินรुकล้ำลำรางสาธารณประโยชน์ ซึ่งเป็นผลจากการขุดดิน ถมดินของพื้นที่ข้างเคียง งานนิติการได้ร่วมกับกองช่างลงตรวจสอบข้อเท็จจริงแล้ว พบว่าเนื่องจากเขตพื้นที่เทศบาลตำบลวังไผ่ มีสภาพเป็นชุมชนเมือง การขุดดิน ถมดิน ส่วนมากจะมีพื้นที่น้อยกว่าที่พระราชบัญญัติการขุดดินและถมดิน พ.ศ. ๒๕๔๓ กำหนดให้ต้องแจ้งการขุดดิน หรือถมดินนั้น เทศบาลตำบลวังไผ่จึงไม่สามารถควบคุมการขุดดิน ถมดินให้เป็นไปตามกฎหมายที่เกี่ยวข้องได้

ข้อเท็จจริง

จากการตรวจสอบ ทบทวนกฎหมายที่เกี่ยวข้อง ได้แก่ พระราชบัญญัติการขุดดินและถมดิน พ.ศ. ๒๕๔๓ และเทศบัญญัติเทศบาลตำบลวังไผ่ เรื่องการขุดดินและถมดิน พ.ศ. ๒๕๕๑ พบว่าเจ้าพนักงานท้องถิ่น มีอำนาจประกาศกำหนดความลึกหรือพื้นที่ที่ต้องแจ้งการขุดดินหรือถมดิน ให้เหมาะสมกับสภาพพื้นที่ แต่เทศบาลตำบลวังไผ่ ยังไม่ได้มีการออกประกาศกำหนดความลึกหรือพื้นที่ดังกล่าว

ข้อกฎหมาย

๑. พระราชบัญญัติการขุดดินและถมดิน พ.ศ. ๒๕๔๓

มาตรา ๑๗ ผู้ใดประสงค์จะทำการขุดดินโดยมีความลึกจากระดับพื้นดินเกินสามเมตรหรือมีพื้นที่ปากบ่อดินเกินหนึ่งหมื่นตารางเมตร หรือมีความลึกหรือพื้นที่ตามที่เจ้าพนักงานท้องถิ่นประกาศกำหนด ให้แจ้งต่อเจ้าพนักงานท้องถิ่นตามแบบที่เจ้าพนักงานท้องถิ่นกำหนดโดยยื่นเอกสารแจ้งข้อมูล ดังต่อไปนี้

- (๑) แผนผังบริเวณที่ประสงค์จะทำการขุดดิน
- (๒) แผนผังแสดงเขตที่ดินและที่ดินบริเวณข้างเคียง
- (๓) รายการที่กำหนดไว้ในกฎกระทรวงที่ออกตามมาตรา ๖
- (๔) วิธีการขุดดินและการขนดิน
- (๕) ระยะเวลาทำการขุดดิน
- (๖) ชื่อผู้ควบคุมงานซึ่งจะต้องเป็นผู้มีคุณสมบัติตามที่กำหนดในกฎกระทรวง
- (๗) ที่ตั้งสำนักงานของผู้แจ้ง
- (๘) ภาระผูกพันต่าง ๆ ที่บุคคลอื่นมีส่วนได้เสียเกี่ยวกับที่ดินที่จะทำการขุดดิน
- (๙) เอกสารและรายละเอียดอื่น ๆ ที่คณะกรรมการกำหนดโดยประกาศในราชกิจจานุเบกษา

ถ้าผู้แจ้งได้ดำเนินการตามที่ระบุไว้ในวรรคหนึ่งโดยถูกต้องแล้ว ให้เจ้าพนักงานท้องถิ่นออกใบรับแจ้งตามแบบที่เจ้าพนักงานท้องถิ่นกำหนดเพื่อเป็นหลักฐานการแจ้งให้แก่ผู้นั้นภายในเจ็ดวันนับแต่วันที่ได้รับแจ้ง และให้ผู้แจ้งเริ่มต้นทำการขุดดินตามที่ได้แจ้งไว้ได้ตั้งแต่วันที่ได้รับใบรับแจ้ง

/ถ้าการแจ้ง...

ถ้าการแจ้งเป็นไปโดยไม่ถูกต้อง ให้เจ้าพนักงานท้องถิ่นแจ้งให้แก้ไขให้ถูกต้องภายในเจ็ดวันนับแต่วันที่มีการแจ้งตามวรรคหนึ่ง ถ้าผู้แจ้งไม่แก้ไขให้ถูกต้องภายในเจ็ดวันนับแต่วันที่ได้รับแจ้งให้แก้ไขจากเจ้าพนักงานท้องถิ่น ให้เจ้าพนักงานท้องถิ่นมีอำนาจออกคำสั่งให้การแจ้งตามวรรคหนึ่งเป็นอันสิ้นผล

ถ้าผู้แจ้งได้แก้ไขให้ถูกต้องภายในเวลาที่กำหนดตามวรรคสาม ให้เจ้าพนักงานท้องถิ่นออกใบรับแจ้งให้แก่ผู้แจ้งภายในสามวันนับแต่วันที่ได้รับแจ้งที่ถูกต้อง

ผู้ได้รับใบรับแจ้งต้องเสียค่าธรรมเนียมและค่าใช้จ่ายตามที่กำหนดในกฎกระทรวง

มาตรา ๒๓ การขุดบ่อน้ำใช้ที่มีพื้นที่ปากบ่อไม่เกินสี่ตารางเมตร ผู้ขุดดินไม่ต้องแจ้งต่อเจ้าพนักงานท้องถิ่น

มาตรา ๒๔ การขุดดินโดยมีความลึกจากระดับพื้นดินไม่เกินสามเมตร เมื่อจะขุดดินใกล้แนวเขตที่ดินของผู้อื่นในระยะน้อยกว่าสองเท่าของความลึกของบ่อดินที่จะขุดดิน ต้องจัดการป้องกันการพังทลายของดินตามวิธีที่ควรกระทำ

มาตรา ๒๖ ผู้ใดประสงค์จะทำการถมดินโดยมีความสูงของเนินดินเกินกว่าระดับที่ดินต่างเจ้าของที่อยู่ข้างเคียง และมีพื้นที่ของเนินดินไม่เกินสองพันตารางเมตร หรือมีพื้นที่ตามที่เจ้าพนักงานท้องถิ่นประกาศกำหนด ต้องจัดให้มีการระบายน้ำเพียงพอที่จะไม่ก่อให้เกิดความเดือดร้อนแก่เจ้าของที่ดินที่อยู่ข้างเคียงหรือบุคคลอื่น

พื้นที่ที่เจ้าพนักงานท้องถิ่นประกาศกำหนดตามวรรคหนึ่ง ต้องไม่เกินสองพันตารางเมตร

การถมดินที่มีพื้นที่เกินสองพันตารางเมตร หรือมีพื้นที่เกินกว่าที่เจ้าพนักงานท้องถิ่นประกาศกำหนดตามวรรคหนึ่ง นอกจากจะต้องจัดให้มีการระบายน้ำตามวรรคหนึ่งต้องแจ้งการถมดินนั้นต่อเจ้าพนักงานท้องถิ่นตามแบบที่เจ้าพนักงานท้องถิ่นกำหนด

ถ้าผู้แจ้งได้ดำเนินการตามที่ระบุไว้ในวรรคสามโดยถูกต้องแล้ว ให้เจ้าพนักงานท้องถิ่นออกใบรับแจ้งตามแบบที่เจ้าพนักงานท้องถิ่นกำหนด เพื่อเป็นหลักฐานการแจ้งให้แก่ผู้นั้นภายในเจ็ดวันนับแต่วันที่ได้รับแจ้ง และให้ผู้แจ้งเริ่มต้นทำการถมดินตามที่ได้แจ้งไว้ได้ตั้งแต่วันที่ได้รับใบรับแจ้ง ให้นำบทบัญญัติมาตรา ๑๗ วรรคสาม วรรคสี่และวรรคห้า มาตรา ๑๘ มาตรา ๑๙ และมาตรา ๒๒ มาใช้บังคับโดยอนุโลม

๒. เทศบัญญัติเทศบาลตำบลวังไผ่ เรื่องการขุดดินและถมดิน พ.ศ. ๒๕๕๑

ข้อ ๙ ผู้ใดประสงค์จะทำการขุดดินโดยมีความลึกจากระดับพื้นดินเกินสามเมตรหรือมีพื้นที่ปากบ่อดินเกินหนึ่งหมื่นตารางเมตร หรือมีความลึกหรือพื้นที่ตามที่เจ้าพนักงานท้องถิ่นประกาศกำหนด ให้แจ้งต่อเจ้าพนักงานท้องถิ่นตามแบบที่เจ้าพนักงานท้องถิ่นกำหนดโดยยื่นเอกสารแจ้งข้อมูล ดังต่อไปนี้...

ข้อ ๑๓ ผู้ใดประสงค์จะทำการถมดินโดยมีความสูงของเนินดินเกินกว่าระดับที่ดินต่างเจ้าของที่อยู่ข้างเคียง และมีพื้นที่ของเนินดินไม่เกินสองพันตารางเมตร หรือมีพื้นที่ตามที่เจ้าพนักงานท้องถิ่นประกาศกำหนด ต้องจัดให้มีการระบายน้ำเพียงพอที่จะไม่ก่อให้เกิดความเดือดร้อนแก่เจ้าของที่ดินที่อยู่ข้างเคียงหรือบุคคลอื่น การถมดินที่มีพื้นที่เกินสองพันตารางเมตร หรือมีพื้นที่เกินกว่าที่เจ้าพนักงานท้องถิ่นประกาศกำหนดตามวรรคหนึ่ง นอกจากจะต้องจัดให้มีการระบายน้ำตามวรรคหนึ่งต้องแจ้งการถมดินนั้นต่อเจ้าพนักงานท้องถิ่นตามแบบที่เจ้าพนักงานท้องถิ่นกำหนด

ข้อเสนอแนะ

เห็นควรให้ดำเนินการออกประกาศกำหนดความลึกหรือพื้นที่ที่ต้องแจ้งการขุดดินหรือถมดินในเขตเทศบาลตำบลวังไผ่ ให้เหมาะสมกับสภาพพื้นที่และสอดคล้องกับกฎหมายอื่นที่เกี่ยวข้อง โดยพิจารณาแต่งตั้งคณะกรรมการเพื่อจัดทำประกาศดังกล่าว และเนื่องจากประกาศดังกล่าว จะมีผลกระทบต่อสิทธิของประชาชน จึงเห็นควรให้มีผู้นำชุมชนและผู้แทนจากสภาเทศบาลตำบลวังไผ่เข้าร่วมเป็นคณะกรรมการ เพื่อเป็นผู้แทนในการให้ความคิดเห็นจากภาคประชาชนและผู้มีส่วนเกี่ยวข้อง รายละเอียดปรากฏตามเอกสารที่แนบมาพร้อมนี้

จึงเรียนมาเพื่อโปรดพิจารณา



(นางสาวปัทมา หฐิตน้อย)
นิติกรชำนาญการ

ความเห็นหัวหน้าสำนักปลัดเทศบาล

นางศุภิตา (หม่อม) ฟูบอ .

(ลงชื่อ).....

(นางสาวสุนทรี ไกรวิลาศ)
หัวหน้าสำนักปลัดเทศบาล

ความเห็นปลัดเทศบาล

นายสมพงษ์

(ลงชื่อ).....

(นายสุรศักดิ์ แพรสมบุญ)
ปลัดเทศบาลตำบลวังไผ่

ความเห็นนายกเทศมนตรี

(ลงชื่อ).....

(นายวินัย กาละสังข์)
รองนายกเทศมนตรี รักษาราชการแทน
นายกเทศมนตรีตำบลวังไผ่



คำสั่งเทศบาลตำบลวังไผ่

ที่ ๗๒๓/๒๕๖๗

เรื่อง แต่งตั้งคณะกรรมการจัดทำประกาศกำหนดความลึกหรือพื้นที่ที่ต้องแจ้งการขุดดินหรือถมดิน
ในเขตเทศบาลตำบลวังไผ่

เพื่อให้การควบคุมการขุดดินและถมดิน ในเขตเทศบาลตำบลวังไผ่ เป็นไปด้วยความเหมาะสม
กับสภาพพื้นที่ สภาวะการณ์ในปัจจุบันและสอดคล้องกับพระราชบัญญัติการขุดดินและถมดิน พ.ศ. ๒๕๔๓
จึงแต่งตั้งคณะกรรมการจัดทำประกาศ กำหนดความลึกหรือพื้นที่ที่ต้องแจ้งการขุดดินหรือถมดินในเขต
เทศบาลตำบลวังไผ่ ประกอบด้วยบุคคลดังต่อไปนี้

๑. นายสุรศักดิ์ แพรสมบุรณ์	(ปลัดเทศบาล)	ประธานกรรมการ
๒. นายทวีศักดิ์ สวัสดิ์	(ประธานสภาเทศบาล)	กรรมการ
๓. นายทวี ตะโกท่า	(กำนันตำบลวังไผ่)	กรรมการ
๔. นายณนทชัย อักโขพันธ์	(ผู้ใหญ่บ้านหมู่ที่ ๓)	กรรมการ
๕. นายคณย์ บริสุทธิ์	(ผู้ใหญ่บ้านหมู่ที่ ๔)	กรรมการ
๖. นายตรีพล พรหมโยธา	(ผู้ใหญ่บ้านหมู่ที่ ๙)	กรรมการ
๗. นายชนะ อิวสมจิตร	(หัวหน้าฝ่ายแบบแผนและก่อสร้าง)	กรรมการ
๘. นายพิทักษ์ พูลศิลป์	(วิศวกรโยธาชำนาญการ)	กรรมการ
๙. นายสมพร ทองพูล	(นายช่างโยธาอาวุโส)	กรรมการ
๑๐. นายศิริพงศ์ ประพฤติดี	(นายช่างโยธาอาวุโส)	กรรมการ
๑๑. นางสาวปัทมา หล้าต๋นน้อย	(นิติกรชำนาญการ)	กรรมการและเลขานุการ

ให้ผู้ได้รับแต่งตั้งดำเนินการพิจารณาจัดทำประกาศกำหนดความลึกหรือพื้นที่ที่ต้องแจ้งการ
ขุดดินหรือถมดินในเขตเทศบาลตำบลวังไผ่ ให้เป็นไปด้วยความเรียบร้อย เหมาะสม เป็นประโยชน์
แก่ประชาชนและให้รายงานผลการพิจารณาให้ทราบ เพื่อจะได้ดำเนินการประกาศใช้ตามกระบวนการต่อไป

ทั้งนี้ ตั้งแต่บัดนี้เป็นต้นไป

สั่ง ณ วันที่ ๑๙ เดือนพฤศจิกายน พ.ศ. ๒๕๖๗

(นายวินัย กาละสังข์)

รองนายกเทศมนตรี รักษาการแทน

นายกเทศมนตรีตำบลวังไผ่

รายชื่อผู้เข้าประชุม
คณะกรรมการจัดทำประกาศกำหนดความลึกหรือพื้นที่ที่ต้องแจ้งการขุดดินหรือถมดิน
ในเขตเทศบาลตำบลวังไผ่
วันพฤหัสบดี ที่ ๒๘ พฤศจิกายน ๒๕๖๗ เวลา ๑๐.๐๐ น.

ลำดับที่	ชื่อ - สกุล	ตำแหน่ง	ลายมือชื่อ	หมายเหตุ
๑	นายสุรศักดิ์ แพรสมบูรณ์	ประธาน ฯ		
๒	นายทวีศักดิ์ สวัสดิ์	กรรมการ		
๓	นายทวี ตะโกท่า	กรรมการ		
๔	นายฉันทชัย อักโขพันธ์	กรรมการ		
๕	นายคณีย์ บริสุทธิ์	กรรมการ		ผู้แทนการขุด อยู่ด้วย ม.๔ ๒
๖	นายตรีพล พรหมโยธา	กรรมการ		ผู้แทน ม.๑
๗	นายชนะ อีวสมจิตร	กรรมการ		
๘	นายพิทักษ์ พูลศิลป์	กรรมการ		
๙	นายสมพร ทองพูล	กรรมการ		ก.ม. ๖๖๖
๑๐	นายศิริพงศ์ ประพฤติดี	กรรมการ		
๑๑	นางสาวปัทมา หญิตน้อย	กรรมการและเลขานุการ		

ระเบียบวาระการประชุม
คณะกรรมการจัดทำประกาศกำหนดความลึกหรือพื้นที่ที่ต้องแจ้งการขุดดินหรือถมดิน
ในเขตเทศบาลตำบลวังไผ่
วันพฤหัสบดี ที่ ๒๘ พฤศจิกายน ๒๕๖๗ เวลา ๑๐.๐๐ น.
ณ ห้องประชุม ๒ เทศบาลตำบลวังไผ่

- ระเบียบวาระที่ ๑ เรื่องประธานแจ้งที่ประชุมทราบ
.....
.....
- ระเบียบวาระที่ ๒ เรื่องรับรองรายงานการประชุมครั้งที่ผ่านมา
- ไม่มี -
.....
.....
- ระเบียบวาระที่ ๓ เรื่องเพื่อพิจารณา
- พิจารณากำหนดความลึกหรือพื้นที่ที่ต้องแจ้งการขุดดินหรือถมดินในเขตเทศบาล
ตำบลวังไผ่
.....
.....
- ระเบียบวาระที่ ๔ เรื่องอื่น ๆ (ถ้ามี)
.....
.....



บันทึกข้อความ

ส่วนราชการ คณะกรรมการจัดทำประกาศกำหนดความลึกหรือพื้นที่ที่ต้องแจ้งการขุดดินฯ (งานนิติการ)

ที่ ขพ ๗๑๓๐๑/๑๓๑๕

วันที่ ๒๗ ธันวาคม ๒๕๖๗

เรื่อง รายงานผลการพิจารณาจัดทำประกาศกำหนดความลึกหรือพื้นที่ที่ต้องแจ้งการขุดดินหรือถมดินในเขตเทศบาลตำบลวังไผ่

เรียน นายกเทศมนตรีตำบลวังไผ่

ตามที่เทศบาลตำบลวังไผ่ ได้มีคำสั่งที่ ๗๒๓ ลงวันที่ ๑๙ พฤศจิกายน ๒๕๖๗ เรื่อง แต่งตั้งคณะกรรมการคณะกรรมการจัดทำประกาศ กำหนดความลึกหรือพื้นที่ที่ต้องแจ้งการขุดดินหรือถมดิน ในเขตเทศบาลตำบลวังไผ่ เพื่อดำเนินการพิจารณาจัดทำประกาศกำหนดความลึกหรือพื้นที่ที่ต้องแจ้งการขุดดินหรือถมดินในเขตเทศบาลตำบลวังไผ่ ให้เป็นไปด้วยความเรียบร้อย เหมาะสม เป็นประโยชน์แก่ประชาชน และให้รายงานผลการพิจารณาให้ทราบ นั้น

บัดนี้คณะกรรมการฯ ได้ดำเนินการพิจารณาจัดทำประกาศกำหนดความลึกหรือพื้นที่ที่ต้องแจ้งการขุดดินหรือถมดินในเขตเทศบาลตำบลวังไผ่ เสร็จสิ้นแล้ว โดยเห็นว่าควรกำหนดให้การขุดดินที่มีความลึกจากระดับพื้นดินตั้งแต่ ๒ เมตร หรือมีพื้นที่ปากบ่อดิน ตั้งแต่ ๑๐๐ ตารางเมตรขึ้นไป ต้องแจ้งการขุดดินต่อเจ้าพนักงานท้องถิ่น และกำหนดให้การถมดินที่มีพื้นที่ ตั้งแต่ ๑๐๐ ตารางเมตรขึ้นไปต้องแจ้งการถมดินต่อเจ้าพนักงานท้องถิ่น ในการนี้ จึงขอส่งรายงานการประชุมของคณะกรรมการฯ พร้อมร่างประกาศดังกล่าว เพื่อให้ ดำเนินการตามกระบวนการที่เกี่ยวข้องต่อไป รายละเอียดปรากฏตามเอกสารที่แนบมาพร้อมนี้

จึงเรียนมาเพื่อโปรดพิจารณา

ขอแสดงความนับถือ

(นายสุรศักดิ์ แพรสมบุรณ์)

ประธานกรรมการ

ความเห็นนายกเทศมนตรี

.....
พิจารณา ๓๐ ม.บางหิ...
ตามขมอทรลือ...
.....

ลงชื่อ.....

(นายวินัย กาละสังข์)

รองนายกเทศมนตรี รักษาราชการแทน

นายกเทศมนตรีตำบลวังไผ่

รายงานการประชุม
คณะกรรมการจัดทำประกาศ กำหนดความลึกหรือพื้นที่ที่ต้องแจ้งการขุดดินหรือถมดิน
ในเขตเทศบาลตำบลวังไผ่

วันพฤหัสบดี ที่ ๒๘ พฤศจิกายน ๒๕๖๗ เวลา ๑๐.๐๐ น.

ณ ห้องประชุม ๒ ชั้น ๓ เทศบาลตำบลวังไผ่

รายชื่อผู้เข้าประชุม (ตามรายชื่อแนบท้าย)

เริ่มประชุมเวลา ๑๓.๓๐ น.

นายสุรศักดิ์ แพรสมบุรณ์ ประธานคณะกรรมการจัดทำประกาศ กำหนดความลึกหรือพื้นที่ที่ต้องแจ้งการขุดดินหรือถมดินในเขต เทศบาลตำบลวังไผ่ เป็นประธานในที่ประชุมกล่าวเปิดการประชุมและได้ดำเนินการประชุมตามระเบียบวาระการประชุม ดังนี้

ระเบียบวาระที่ ๑ เรื่องประธานแจ้งเพื่อทราบ

นายสุรศักดิ์ฯ ประธานกรรมการฯ ตามคำสั่งเทศบาลตำบลวังไผ่ ที่ ๗๒๓ ลงวันที่ ๑๙ พฤศจิกายน ๒๕๖๗ ได้แต่งตั้งทุกท่านเป็นคณะกรรมการจัดทำประกาศ กำหนดความลึกหรือพื้นที่ที่ต้องแจ้งการขุดดินหรือถมดินในเขตเทศบาลตำบลวังไผ่ ในวันที่จึงได้เชิญทุกท่านมาประชุมร่วมกันเพื่อพิจารณากำหนดความลึกหรือพื้นที่ที่ต้องแจ้งการขุดดินหรือถมดินในเขตเทศบาลตำบลวังไผ่ ทั้งนี้เพื่อให้เป็นประโยชน์แก่ประชาชนและสอดคล้อง เหมาะสมกับสภาพพื้นที่ สภาพการณ์ในปัจจุบัน และสอดคล้องกับกฎหมายอื่นที่เกี่ยวข้อง

ที่ประชุม รับทราบ

ระเบียบวาระที่ ๒ เรื่องรับรองรายงานการประชุม

- ไม่มี - (เพราะเป็นการประชุมครั้งแรก)

ระเบียบวาระที่ ๓ เรื่องพิจารณากำหนดความลึกหรือพื้นที่ที่ต้องแจ้งการขุดดินหรือถมดินในเขตเทศบาลตำบลวังไผ่

นายสุรศักดิ์ฯ ประธานกรรมการฯ เนื่องจากปัจจุบันในเขตพื้นที่เทศบาลตำบลวังไผ่มีข้อร้องเรียน/ร้องทุกข์ และข้อพิพาทเกี่ยวกับการระบายน้ำ น้ำท่วมขัง และการขุดดิน ถมดินรुकล้ำลำรางสาธารณประโยชน์ ซึ่งเทศบาลฯสามารถออกประกาศกำหนดความลึกหรือพื้นที่ที่ต้องแจ้งการขุดดินหรือถมดินเพื่อควบคุมการขุดดินหรือถมดินในเขตพื้นที่ได้ แต่ยังไม่ได้มีการออกประกาศดังกล่าว ขอให้นิติกรและกองช่างได้เป็นผู้ชี้แจงเกี่ยวกับเอกสารประกอบและรายละเอียดให้คณะกรรมการได้ทราบต่อไป

นายชนะ อิวสมจิตร กรรมการฯ ปัญหาที่เกิดขึ้นคือ ตามพระราชบัญญัติการขุดดินและถมดิน พ.ศ. ๒๕๔๓ กำหนดให้การขุดดินโดยมีความลึกจากระดับพื้นดินเกินสามเมตรหรือมีพื้นที่ปากบ่อดินเกินหนึ่งหมื่นตารางเมตร การถมดินมีความสูงของเนินดินเกินกว่าระดับที่ดินต่างเจ้าของที่อยู่ข้างเคียง และมีพื้นที่ของเนินดินไม่เกินสองพันตารางเมตร ต้องแจ้งการขุดดินหรือถมดินนั้นต่อเจ้าพนักงานท้องถิ่น แต่เนื่องจากในเขตพื้นที่เทศบาลตำบลวังไผ่เป็นชุมชนเมืองไม่ได้มีที่ดินแปลงใหญ่ๆ เวลามีการขุดดินถมดิน จึงไม่เข้าหลักเกณฑ์ที่ต้องแจ้ง

/ทำให้...

ทำให้เทศบาลไม่สามารถเข้าไปควบคุมการขุดดิน ถมดินได้ ซึ่งเมื่อมีการขุดดินหรือถมดินเสร็จแล้วก็จะได้รับแจ้งร้องเรียนจากที่ดินข้างเคียงว่าได้รับความเดือดร้อนจากการขุดดินไม่เว้นระยะห่าง ถมดินขวางทางน้ำ ถ้าเข้าที่ดินสาธารณะ กองช่างจึงได้ประสานงานนิติการช่วยตรวจสอบกฎหมายที่เกี่ยวข้องว่าจะสามารถออกระเบียบมาใช้บังคับเพื่อแก้ปัญหานี้ได้หรือไม่อย่างไร

น.ส.ปัทมา หนีตน้อย
กรรมการและเลขาฯ

ก่อนจะดำเนินการพิจารณากำหนดความลึกหรือพื้นที่ที่ต้องแจ้งการขุดดินหรือถมดินในเขตเทศบาลตำบลวังไผ่ นั้น ก็ต้องขอชี้แจง และอธิบายเหตุผลและกฎหมายที่เกี่ยวข้องให้ทุกท่านได้ทราบในเบื้องต้นก่อน คือเนื่องจากตามพระราชบัญญัติการขุดดินและถมดิน พ.ศ. ๒๕๔๓ ได้กำหนดให้องค์กรปกครองส่วนท้องถิ่นมีอำนาจในการออกประกาศกำหนดประกาศกำหนดความลึกหรือพื้นที่ที่ต้องแจ้งการขุดดินหรือถมดินเพื่อใช้บังคับในเขตพื้นที่ได้ แต่ต้องไม่เกินกว่าที่พระราชบัญญัติการขุดดินและถมดิน พ.ศ. ๒๕๔๓ และกฎกระทรวงที่เกี่ยวข้องได้กำหนด โดยเทศบาลตำบลวังไผ่ ได้มีการออกเทศบัญญัติ

ตามมาตรา ๑๗ กำหนดว่าผู้ใดประสงค์จะทำการขุดดินโดยมีความลึกจากระดับพื้นดินเกินสามเมตรหรือมีพื้นที่ปากบ่อดินเกินหนึ่งหมื่นตารางเมตร หรือมีความลึกหรือพื้นที่ตามที่เจ้าพนักงานท้องถิ่นประกาศกำหนด ให้แจ้งต่อเจ้าพนักงานท้องถิ่นตามแบบที่เจ้าพนักงานท้องถิ่นกำหนด...

มาตรา ๒๖ ผู้ใดประสงค์จะทำการถมดินโดยมีความสูงของเนินดินเกินกว่าระดับที่ดินต่างเจ้าของที่อยู่ข้างเคียง และมีพื้นที่ของเนินดินไม่เกินสองพันตารางเมตร หรือมีพื้นที่ตามที่เจ้าพนักงานท้องถิ่นประกาศกำหนด ต้องจัดให้มีการระบายน้ำเพียงพอที่จะไม่ก่อให้เกิดความเดือดร้อนแก่เจ้าของที่ดินที่อยู่ข้างเคียงหรือบุคคลอื่น

พื้นที่ที่เจ้าพนักงานท้องถิ่นประกาศกำหนดตามวรรคหนึ่ง ต้องไม่เกินสองพันตารางเมตร

กล่าวคือ สำหรับการขุดดิน เราสามารถกำหนดความลึกจากระดับพื้นดินได้ไม่เกินสามเมตร และกำหนดพื้นที่ปากบ่อดินไม่เกินหนึ่งหมื่นตารางเมตร และสามารถกำหนดพื้นที่ของเนินดินได้ไม่เกินสองพันตารางเมตร สำหรับการถมดิน

นายพิทักษ์ พูลศิลป์
กรรมการฯ

โดยปกติการแจ้งขุดดิน ถมดิน จะมีแต่เฉพาะที่เกินกว่าพระราชบัญญัติกำหนด ซึ่งจะเปลี่ยนแปลงใหญ่ๆ ซึ่งต้องมีการยื่นแบบและเอกสารต่างๆ ต้องมีแบบแปลน รายการคำนวณของวิศวกร ผู้ควบคุมงาน และค่าธรรมเนียมการแจ้ง โดยหากมีการกำหนดพื้นที่น้อยกว่าที่พระราชบัญญัติกำหนดก็อาจพิจารณาในเรื่องแบบการแจ้งและเอกสารประกอบซึ่งอาจจะไม่ต้องมีเอกสารที่ยุ่งยากไม่ต้องมีการจ้างเขียนแบบ แคมีผังบริเวณ แจ้งให้เราเข้าไปตรวจดูได้ว่า จะขุดเท่าไร ถมเท่าไร มีการป้องกันความเดือดร้อนของที่ดินข้างเคียง มีการระบายน้ำอย่างไร

นายทวีศักดิ์ สวัสดิ์
กรรมการฯ

ให้โทรแจ้งได้หรือไม่

น.ส.ปัทมา หนีตน้อย
กรรมการและเลขาฯ

โทรแจ้งไม่ได้ เนื่องจากการแจ้งนั้นต้องเป็นไปตาม พ.ร.บ.ฯ กำหนด คือการขุดดิน
มาตรา ๑๗ ผู้ใดประสงค์จะทำการขุดดินโดยมีความลึกจากระดับพื้นดินเกิน
สามเมตรหรือมีพื้นที่ปากบ่อดินเกินหนึ่งหมื่นตารางเมตร หรือมีความลึกหรือพื้นที่
ตามที่เจ้าพนักงานท้องถิ่นประกาศกำหนด ให้แจ้งต่อเจ้าพนักงานท้องถิ่นตามแบบที่
เจ้าพนักงานท้องถิ่นกำหนดโดยยื่นเอกสารแจ้งข้อมูล ดังต่อไปนี้

- (๑) แผนผังบริเวณที่ประสงค์จะทำการขุดดิน
- (๒) แผนผังแสดงเขตที่ดินและที่ดินบริเวณข้างเคียง
- (๓) รายการที่กำหนดไว้ในกฎกระทรวงที่ออกตามมาตรา ๖
- (๔) วิธีการขุดดินและการขนดิน
- (๕) ระยะเวลาทำการขุดดิน
- (๖) ชื่อผู้ควบคุมงานซึ่งจะต้องเป็นผู้มีคุณสมบัติตามที่กำหนดในกฎกระทรวง
- (๗) ที่ตั้งสำนักงานของผู้แจ้ง

(๘) ภาระผูกพันต่าง ๆ ที่บุคคลอื่นมีส่วนได้เสียเกี่ยวกับที่ดินที่จะทำการขุดดิน

(๙) เอกสารและรายละเอียดอื่น ๆ ที่คณะกรรมการกำหนดโดยประกาศในราชกิจจานุเบกษา

ในส่วนของการถมดินนั้น ถ้าไม่เกินกว่าที่กฎกระทรวงกำหนดมาตรการป้องกันการ
พังทลายของดินหรือสิ่งปลูกสร้างในการขุดดินหรือถมดิน พ.ศ. ๒๕๔๘ ซึ่งได้แจก
ให้ทุกท่านอ่านประกอบการพิจารณาไปแล้วนั้น ในส่วนที่เจ้าพนักงานท้องถิ่น
ประกาศกำหนด เราสามารถกำหนดแบบการแจ้งได้ แต่ต้องไม่ขัดกับ พ.ร.บ.ฯ และ
กฎกระทรวง และต้องเสียค่าธรรมเนียมในอัตราเท่ากันคือ ๕๐๐ บาท ซึ่งการออก
ประกาศกำหนดความลึกหรือพื้นที่ที่ต้องแจ้งการขุดดินหรือถมดินนี้ จะกระทบต่อ
ประชาชนในเรื่อง ๑. เพิ่มหน้าที่ที่ต้องแจ้งการขุดดินถมดินซึ่งต้องมีเอกสารประกอบ
๒. ต้องเสียค่าธรรมเนียม แต่เนื่องจากประกาศที่เราจะจัดทำนี้เป็นประกาศที่มี
กฎหมายให้อำนาจจัดทำเป็นประกาศ ไม่ต้องตราเป็นเทศบัญญัติ ดังนั้นจึงไม่ต้อง
เสนอขอความเห็นชอบจากสภาฯ ไม่ต้องมีการรับฟังความคิดเห็นจากประชาชน
สามารถประกาศใช้ได้เลย แต่เนื่องจากเห็นว่าเป็นประกาศที่จะต้องไปกระทบสิทธิ
ประชาชน จึงได้แต่งตั้งในรูปคณะกรรมการโดยเชิญผู้ใหญ่บ้านซึ่งเป็นผู้แทนของ
ประชาชนในแต่ละเขต ทั้ง ๓ เขต กำนัน และตัวแทนสมาชิกสภาเทศบาลฯ คือ
ประธานสภาฯ เข้าร่วมเป็นคณะกรรมการในครั้งนี้เพื่อแสดงความคิดเห็น และ
พิจารณาถึงความเหมาะสมตามแต่ละพื้นที่ของตน เพื่อเป็นการรับฟังความคิดเห็น
ของประชาชนทางอ้อม และเพื่อได้ไปชี้แจง ประชาสัมพันธ์ให้ชาวบ้านในพื้นที่ทราบ
กันต่อไปด้วย

นายพิทักษ์ พูลศิลป์
กรรมการฯ

หากจะกำหนดค่าธรรมเนียม ตามขนาดพื้นที่ได้หรือไม่ พื้นที่เล็กๆ ไม่ต้องเก็บถึง
๕๐๐ บาท

น.ส.ปัทมา หนีตน้อย
กรรมการและเลขาฯ

ตามกฎกระทรวงกำหนดค่าธรรมเนียมและค่าใช้จ่ายในการขุดดินและถมดิน พ.ศ.
๒๕๔๖ ได้กำหนดค่าธรรมเนียมไปรับแจ้งการขุดดินถมดินมาในอัตราเดียว เราไม่
สามารถกำหนดเองได้เนื่องจากกฎหมายไม่ได้ให้อำนาจในเรื่องนี้ ตามพ.ร.บ.ฯ ระบุว่า
ผู้ใดไปรับแจ้งจะต้องเสียค่าธรรมเนียมและค่าใช้จ่ายตามที่กำหนดในกฎกระทรวง

- นายันทชัย อักโขพันธ์ กรรมการฯ ในเขตเทศบาลตำบลวังไผ่ส่วนใหญ่ไม่มีการขุดดิน ถมดินในพื้นที่ขนาดใหญ่ตามที่ พ.ร.บ.ฯ กำหนด เนื่องจากมีการขายเปลี่ยนมือกันไปหมดแล้ว อย่างมากก็ซื้อขายกันไม่เกิน ๑ ไร่ เพราะเป็นชุมชนเมือง ราคาที่ดินสูง แต่ที่มีปัญหา ก็มาจากการถมที่ดินแปลงเล็กๆ ที่ไม่ได้มีการควบคุมเรื่องการระบายน้ำ ระยะห่างจากที่ข้างเคียง บางแปลงถมที่ดินมีเศษดินตกหล่นตามถนน ก็ไม่ได้รับผิดชอบทำความสะอาด จึงเห็นควรให้มีการควบคุมการขุดดินถมดินในที่ดินแปลงเล็กๆด้วย ส่วนใหญ่ก็จะเป็นการถมดินเพื่อทำบ้าน ซึ่งหากเทียบกับราคาก่อสร้างบ้านหลักแสน หลักล้าน ค่าธรรมเนียมการแจ้งในอัตรา ๕๐๐ บาท ก็ไม่น่าจะกระทบต่อประชาชนสักเท่าไร
- นายสุรศักดิ์ฯ ประธานกรรมการฯ ก่อนจะกำหนดความลึกหรือพื้นที่ที่ต้องแจ้งการขุดดินหรือถมดิน ขอความเห็นที่ประชุมก่อนว่าเราควรมีการกำหนดความลึกหรือพื้นที่ที่ต้องแจ้งการขุดดินหรือถมดินในเขตเทศบาลตำบลวังไผ่หรือไม่
- ที่ประชุม มติเป็นเอกฉันท์ เห็นควรให้มีการกำหนดความลึกหรือพื้นที่ที่ต้องแจ้งการขุดดินหรือถมดินในเขตเทศบาลตำบลวังไผ่
- นายชนะ อิวสมจิตร กรรมการฯ เราต้องมากำหนดว่าเราจะให้พื้นที่กี่ไร่ กี่ตารางวา หรือกี่ตารางเมตร ที่จะต้องแจ้งการขุดดินถมดิน เพราะหากกำหนดพื้นที่เล็กๆ เช่น ถมดิน ๓ - ๔ คันรถ ต้องแจ้งก็อาจจะกระทบต่อชาวบ้านที่จะต้องเสียค่าธรรมเนียม ๕๐๐ บาท เท่ากับการถมที่ดินแปลงใหญ่
- นายันทชัย อักโขพันธ์ คณะกรรมการฯ เราสามารถกำหนดให้ยกเว้นหรือลดค่าธรรมเนียมในบางกรณีเช่น ถมดินเพื่อทำการเกษตรได้หรือไม่
- น.ส.ปัทมา หนูติน้อย กรรมการและเลขาฯ ไม่ได้ เนื่องจากเราใช้อำนาจในการออกประกาศนี้ได้เท่าที่กฎหมายควบคุมขุดดินถมดินกำหนดเท่านั้น โดยมีวัตถุประสงค์เพื่อการควบคุมการขุดดินและถมโดยเฉพาะจะมีการยกเว้นในกรณีการขุดบ่อน้ำใช้ที่มีพื้นที่ปากบ่อไม่เกิน ๔ ตารางเมตร ไม่ต้องแจ้ง
- นายทวี ตะโกท่า กรรมการฯ ปัญหาที่เกิดไม่ใช่แค่การถมดินพื้นที่ขนาดเท่าไร แค่ถมเพียง ๕ - ๑๐ คันรถ แต่ไปถมดินขวางทางน้ำก็เกิดปัญหาได้ เพราะไม่ได้มีกำหนดให้ต้องวางท่อระบายน้ำ
- นายสุรศักดิ์ฯ ประธานกรรมการฯ เราจึงได้มีความจำเป็นที่ต้องกำหนดความลึกหรือพื้นที่ที่ต้องแจ้งการขุดดินหรือถมดิน เพื่อให้คนที่ถมดินได้มาแจ้งให้ทราบ เจ้าหน้าที่จะได้เข้าไปตรวจสอบควบคุมไม่ให้เกิดความเสียหาย
- นายชนะ อิวสมจิตร กรรมการฯ ถ้ามีการแจ้งการขุดดิน ถมดินเราก็จะสามารถไปควบคุมในเรื่องการระบายน้ำที่เหมาะสมได้ คือเราอาจให้ต้องมีการให้วางท่อระบายน้ำก่อนได้
- นายคณีย์ บริสุทธิ์ กรรมการฯ ถ้าควบคุมทุกกรณีก็ไม่เหมาะสม เพราะจะกระทบคนที่ถมดินเพียง ๑ - ๓ คันรถ ที่อาจจะนำมาใส่โคนต้นไม้ได้

- นายพิทักษ์ พูลศิลป์
กรรมการฯ ในเขตพื้นที่เทศบาลตำบลวังไผ่ ส่วนใหญ่เป็นการถมที่ดินเพื่อสร้างบ้าน เนื้อที่กว้าง
ประมาณ ๕ เมตร ยาว ๒๐ เมตร พื้นที่ก็คิดเป็น ๑๐๐ ตารางเมตร
- นายสุรศักดิ์ฯ
ประธานกรรมการฯ หากวันนี้เราได้มีมติกำหนดพื้นที่ไปแล้ว และภายหลังยังพบว่า ยังมีปัญหาอยู่ เราก็ค
อาจจะมาแก้ไขปรับปรุงประกาศให้เหมาะสมได้ใหม่
- นายชนะ อิวสมจิตร
กรรมการฯ บ้านที่จะสร้างส่วนใหญ่จะมีพื้นที่ตั้งแต่ ๕๐ ตารางเมตรขึ้นไป
- นายสมพร ทองพูล
กรรมการฯ ๕๐ ตารางเมตร จะเป็นเฉพาะตัวบ้านแต่ ต้องมีบริเวณบ้าน และการเว้นระยะห่าง
ตาม พ.ร.บ. ควบคุมอาคารฯ ด้วยจึงขอเสนอพื้นที่ที่ต้องแจ้งการขุดดิน ตั้งแต่ ๑๐๐
ตารางเมตรขึ้นไป
- นายสุรศักดิ์ฯ
ประธานกรรมการฯ มีท่านใดจะเสนอเพิ่มเติมหรือไม่ ถ้าไม่มีผู้ใดเสนอเพิ่มเติม ก็ขอให้ลงมติว่าเห็นด้วย
กับการกำหนดให้การถมดินที่มีพื้นที่ ตั้งแต่ ๑๐๐ ตารางเมตรขึ้นไปต้องแจ้งการ
ถมดินต่อเจ้าพนักงานท้องถิ่นหรือไม่
- ที่ประชุม มติเป็นเอกฉันท์ เห็นควรให้กำหนดให้การถมดินที่มีพื้นที่ ตั้งแต่ ๑๐๐ ตารางเมตร
ขึ้นไปต้องแจ้งการถมดินต่อเจ้าพนักงานท้องถิ่น
- นายสุรศักดิ์ฯ
ประธานกรรมการฯ ต่อไปขอให้ร่วมกันกำหนดความลึกและพื้นที่ปากบ่อดินที่ต้องแจ้งการขุดดิน
- น.ส.ปัทมา หนูต๋นน้อย
กรรมการและเลขาฯ ตามมาตรา ๑๗ กำหนดว่า ผู้ใดประสงค์จะทำการขุดดินโดยมีความลึกจากระดับ
พื้นดินเกิน ๓ เมตรหรือมีพื้นที่ปากบ่อดินเกินหนึ่งหมื่นตารางเมตร หรือมีความลึก
หรือพื้นที่ตามที่เจ้าพนักงานท้องถิ่นประกาศกำหนด ให้แจ้งต่อเจ้าพนักงานท้องถิ่น
ตามแบบที่เจ้าพนักงานท้องถิ่นกำหนด แสดงว่าเราสามารถกำหนดความลึกจากระดับ
พื้นที่ดินน้อยกว่า ๓ เมตรได้ แต่เกิน ๓ เมตรไม่ได้ และกำหนดพื้นที่ปากบ่อดินน้อย
กว่าหนึ่งหมื่นตารางเมตรได้ แต่เกินหนึ่งหมื่นตารางเมตรไม่ได้ และตามมาตรา ๒๔
ได้กำหนดไว้แล้วว่าในการขุดดินโดยมีความลึกจากระดับพื้นดินไม่เกิน ๓ เมตร
เมื่อจะขุดดินใกล้แนวเขตที่ดินของผู้อื่นในระยะน้อยกว่า ๒ เท่าของความลึกของบ่อดิน
ที่จะขุด ต้องจัดการป้องกันการพังทลายของดินตามวิสัยที่ควรทำ
- นายคณย์ บริสุทธิ์
กรรมการฯ เพิ่งได้รับแจ้งร้องเรียน ว่ามีการขุดดินลึกติดกับกำแพงบ้าน กลัวว่าดินจะพัง
น่าจะไม่ได้มีการมาแจ้งการขุดดิน
- นายตรีพล พรหมโยธา
กรรมการฯ ส่วนใหญ่การขุดดินในเขตเทศบาลตำบลวังไผ่ก็จะขุดเพื่อทำบ่อน้ำไว้ใช้ในการเกษตร
ไม่ได้ลึกมาก ขุดพอเจอน้ำก็หยุด
- นายชนะ อิวสมจิตร
กรรมการฯ จากตัวอย่างประกาศของ กทม. ก็จะกำหนดความลึกตั้งแต่ ๒.๕ เมตร พื้นที่ปากบ่อ
ตั้งแต่ ๑,๖๐๐ ตารางเมตรขึ้นไป

นายสุรศักดิ์ฯ ประธานกรรมการฯ เสนอให้กำหนดความลึกตั้งแต่ ๒ เมตร ขึ้นไป เพราะเป็นความลึกที่อาจกระทบต่อพื้นที่ข้างเคียงได้ ควรมีการควบคุม

นายชนะ อิวสมจิตร กรรมการฯ เสนอพื้นที่ปากบ่อตั้งแต่ ๑๐๐ ตารางเมตร

น.ส.ปัทมา หนีตน้อย กรรมการและเลขาฯ มีคณะกรรมการเสนอ ให้กำหนดความลึกจากระดับพื้นดินตั้งแต่ ๒ เมตร ขึ้นไป หรือพื้นที่ปากบ่อดินเกิน ๑๐๐ ตารางเมตร มีท่านใดจะเสนอเพิ่มเติมหรือไม่

ที่ประชุม ไม่มีคณะกรรมการท่านใดเสนอเพิ่มเติม

นายสุรศักดิ์ฯ ประธานกรรมการฯ ถ้าไม่มีผู้ใดเสนอเพิ่มเติม ก็ขอให้ลงมติว่าเห็นด้วยกับการกำหนดให้การขุดดินที่มีความลึกจากระดับพื้นดินตั้งแต่ ๒ เมตร หรือมีพื้นที่ปากบ่อดิน ตั้งแต่ ๑๐๐ ตารางเมตร ขึ้นไปต้องแจ้งการขุดดินต่อเจ้าพนักงานท้องถิ่นหรือไม่

ที่ประชุม มติเป็นเอกฉันท์ เห็นชอบให้กำหนดให้การขุดดินที่มีความลึกจากระดับพื้นดิน ตั้งแต่ ๒ เมตร หรือมีพื้นที่ปากบ่อดิน ตั้งแต่ ๑๐๐ ตารางเมตรขึ้นไป ต้องแจ้งการขุดดินต่อเจ้าพนักงานท้องถิ่น

นายสุรศักดิ์ฯ ประธานกรรมการฯ เมื่อที่ประชุมได้ดำเนินการพิจารณากำหนดความลึกหรือพื้นที่ที่ต้องแจ้งการขุดดิน หรือถมดินในเขตเทศบาลตำบลวังไผ่เสร็จสิ้นแล้ว ก็ต้องมอบหมายให้ฝ่ายเลขาฯ ได้จัดทำเอกสารรายงานผลการพิจารณานี้ เสนอต่อนายกเทศมนตรี เพื่อดำเนินการตามกระบวนการต่อไป ทุกท่านเห็นชอบตามนี้หรือไม่

ที่ประชุม เห็นชอบ

นายสุรศักดิ์ฯ ประธานกรรมการฯ หากไม่มีผู้ใดเสนอความเห็นเพิ่มเติม ก็ขอปิดการประชุมและขอขอบคุณ คณะกรรมการทุกท่าน

ปิดประชุม เวลา ๑๑.๒๐ น.

ลงชื่อ.....ผู้บันทึกการประชุม
(นางสาวปัทมา หนีตน้อย)
กรรมการและเลขาฯ

ลงชื่อ.....ผู้ตรวจบันทึกการประชุม
(นายสุรศักดิ์ แพรสมบุญ)
ประธานกรรมการฯ

- คู่ฉบับ -



ประกาศเทศบาลตำบลวังไผ่

เรื่อง กำหนดความลึกหรือพื้นที่ที่ต้องแจ้งการขุดดินหรือถมดินในเขตเทศบาลตำบลวังไผ่

โดยที่เป็นการสมควรกำหนดความลึกหรือพื้นที่ที่ต้องแจ้งการขุดดินหรือถมดิน ต่อเจ้าพนักงาน
ท้องถิ่น ในเขตเทศบาลตำบลวังไผ่

อาศัยอำนาจตามความในมาตรา ๔ มาตรา ๑๗ และมาตรา ๒๖ แห่งพระราชบัญญัติการ
ขุดดินและถมดิน พ.ศ. ๒๕๔๓ นายกเทศมนตรีตำบลวังไผ่ ในฐานะเจ้าพนักงานท้องถิ่น จึงกำหนดความลึกหรือ
พื้นที่ที่ต้องแจ้งการขุดดินหรือถมดินต่อเจ้าพนักงานท้องถิ่นตามแบบท้ายประกาศนี้ ดังนี้

๑. การขุดดินที่มีความลึกจากระดับพื้นดินตั้งแต่ ๒ เมตร หรือมีพื้นที่ปากบ่อดิน ตั้งแต่ ๑๐๐
ตารางเมตรขึ้นไป

๒. การถมดินที่มีพื้นที่ ตั้งแต่ ๑๐๐ ตารางเมตรขึ้นไป



ประกาศ ณ วันที่ ๕ เดือน กุมภาพันธ์ พ.ศ. ๒๕๖๘

(นายวินัย กาละสังข์)

รองนายกเทศมนตรี รักษาราชการแทน
นายกเทศมนตรีตำบลวังไผ่

ปลัดเทศบาล.....	
หัวหน้าสำนักฯ.....	พ.ศ.
ร่าง/พิมพ์.....	

ภาพปิดการประกาศ ณ ป้ายประชาสัมพันธ์ เทศบาลตำบลวังไผ่
เมื่อวันที่ ๔ กุมภาพันธ์ ๒๕๖๘



สื่อประชาสัมพันธ์ประกาศกำหนดความลึกหรือพื้นที่ที่ต้องแจ้งการขุดดินถมดินฯ
สำหรับผู้ใหญ่บ้านและผู้นำชุมชนนำไปประชาสัมพันธ์

ขุดดิน


ที่มีความลึกตั้งแต่ 2 เมตร หรือ
ปากบ่อดิน กว้าง ตั้งแต่ 100 ตรม.
ขึ้นไป



ถมดิน

ที่มีพื้นที่ตั้งแต่ 100 ตรม. ขึ้นไป

ต้องแจ้งต่อเทศบาลตำบลวังไผ่
นับตั้งแต่วันที่ 11 กุมภาพันธ์ 2568



ภาพการประชาสัมพันธ์ประกาศกำหนดความลึกหรือพื้นที่ที่ต้องแจ้งการขุดดินถมดินฯ
ในเว็บไซต์เทศบาลตำบลวังไผ่
เมื่อวันที่ ๔ กุมภาพันธ์ ๒๕๖๘

wangpaichy.go.th/front/news_all/1

เทศบาลตำบล วังไผ่
เมืองวังไผ่ อ.วังไผ่ จ.ลพบุรี

หน้าแรก เมนูหลัก บุคลากร ข่าว/กิจกรรม ติดต่อหน่วยงาน

< ย้อนกลับ

- ประกาศจัดตั้งศูนย์ประสานงานทต.วังไผ่ 4 กุมภาพันธ์ 2568 22
- ประกาศ กำหนดความลึกหรือพื้นที่ที่ต้องแจ้งการขุดดินหรือถมดินของเทศบาลตำบลวังไผ่ 4 กุมภาพันธ์ 2568 18
- ประกาศรับสมัครเป็นคณะกรรมการการเลือกตั้ง 3 กุมภาพันธ์ 2568 34
- ประกาศแบบบัญชีรายการที่ดินและสิ่งปลูกสร้าง ประจำปี พ.ศ. 2568 23 มกราคม 2568 34
- ประกาศสำนักงานคณะกรรมการการเลือกตั้งประจำจังหวัดลพบุรี เรื่อง รูปแบบการแบ่งเขตเลือกตั้งสมาชิกสภาเทศบาลตำบลวังไผ่ อำเภอเมืองลพบุรี เพื่อรับฟังความคิดเห็นและข้อเสนอแนะจาก ประชาชนในเขตเลือกตั้ง 21 มกราคม 2568 49
- นโยบายการใช้คุกกี้ (Cookies Policy) 1

เว็บไซต์นี้มีการใช้งานคุกกี้เพื่อให้ท่านสามารถใช้บริการได้อย่างต่อเนื่องและอำนวยความสะดวกในการใช้งานเว็บไซต์ รวมถึงช่วยให้เราปรับปรุงการนำเสนอเนื้อหาตรงตามความต้องการของท่าน โดยท่านสามารถศึกษารายละเอียดเพิ่มเติมได้จาก [ประกาศการใช้คุกกี้](#)

สงวนลิขสิทธิ์ พ.ศ. ๒๕๖๘



ใบรับแจ้งการขุดดินหรือถมดิน
ตามพระราชบัญญัติการขุดดินและถมดิน พ.ศ. ๒๕๔๓

เลขที่.....๑..... / ๒๕๖๘

ได้รับแจ้งจาก.....นางจรัสศรี หนูฤทธิ์.....เจ้าของที่ดิน ผู้ครอบครองอาคาร หรือตัวแทน
เจ้าของที่ดิน อยู่บ้านเลขที่.....๙..... ตรอก / ซอย..... ถนน..... ชุมพร-ระนอง..... หมู่ที่.....๔.....
ตำบล / แขวง.....วังไผ่..... อำเภอ / เขต.....เมือง..... จังหวัด.....ชุมพร..... ดังข้อความต่อไปนี้

ข้อ ๑. ทำการ ขุดดิน / ถมดิน ณ.....ตรอก / ซอย.....
ถนน..... หมู่ที่.....๔..... ตำบล / แขวง.....วังไผ่..... อำเภอ / เขต.....เมือง..... จังหวัด.....ชุมพร.....

ใน โฉนดที่ดิน / น.ส.๓ ก. / ส.ค. ๑ เลขที่.....๒๒๑๑..... เป็นที่ดินของ.....นางจรัสศรี หนูฤทธิ์.....

ข้อ ๒. ทำการ.....ถมดิน..... โดยมี ความลึก / ความสูง.....จากระดับดินเดิม.....๐.๕๐..... เมตร
พื้นที่.....๑๙๕.๕๐..... ตารางเมตร เพื่อใช้เป็น.....เกษตรกรรม.....

ตามแผนผังบริเวณ แบบแปลน รายการประกอบแบบแปลน และรายการคำนวณที่แนบมาพร้อมนี้

ข้อ ๓. โดยมี.....นางจรัสศรี หนูฤทธิ์..... เลขทะเบียน.....เป็นผู้ควบคุมงาน

ข้อ ๔. กำหนดแล้วเสร็จภายใน.....๓๑.....วัน โดยจะเริ่มขุดดิน / ถมดิน วันที่.....๑..... มีนาคม ๒๕๖๘.....

และจะแล้วเสร็จวันที่.....๓๑..... มีนาคม ๒๕๖๘.....

ข้อ ๕. ค่าธรรมเนียมและค่าใช้จ่ายในการแจ้งการขุดดิน หรือถมดิน

ค่าธรรมเนียม

(๑) ค่าธรรมเนียมใบรับแจ้งการขุดดินหรือถมดิน.....จำนวน.....๕๐๐..... บาท

(๒) ค่าสำเนาหรือถ่ายเอกสาร.....จำนวน.....-..... บาท

ค่าใช้จ่าย

(๑) ค่าพาหนะเดินทางไปตรวจสอบสถานที่ขุดดินหรือถมดิน.....จำนวน.....-..... บาท

(๒) ค่าเบี้ยเลี้ยงในการเดินทางไปตรวจสอบสถานที่ขุดดินหรือถมดิน.....จำนวน.....-..... บาท

รวมเป็นเงินทั้งสิ้น.....๕๐๐..... บาท (ห้าร้อยบาทถ้วน)

ข้อ ๖. ผู้แจ้งต้องปฏิบัติตามหลักเกณฑ์ วิธีการ และเงื่อนไข ตามที่กำหนดในกฎกระทรวง ข้อบัญญัติท้องถิ่น
ซึ่งออกตามความในมาตรา ๖ มาตรา ๗ หรือมาตรา ๘ แห่งพระราชบัญญัติการขุดดินและถมดิน พ.ศ. ๒๕๔๓ และ
กฎหมายอื่นที่เกี่ยวข้อง

ออกให้ ณ วันที่ ๒๑ กุมภาพันธ์ พ.ศ. ๒๕๖๘

(ลงชื่อ).....

(นายวินัย กาละสังข์)

รองนายกเทศมนตรี รักษาการแทน

นายกเทศมนตรีตำบลวังไผ่

เจ้าพนักงานท้องถิ่น

.....ปลัดเทศบาล
.....ผอ.กองช่าง
.....เจ้าหน้าที
.....

๑๐๑/๒๖

กองช่าง
เลขที่รับ ๓๐
วันที่ ๒๐ ก.พ. ๒๕๖๘
เวลา ๑๑.๓๐ น.

กรมการปกครอง
เลขที่รับ ๑๖๓
วันที่ ๒๐ ก.พ. ๒๕๖๘
เวลา ๑๐:๓๐ น.

1

๒๐ ก.พ. ๒๕๖๘



แบบแจ้งการขุดดิน/ถมดิน ตามพระราชบัญญัติการขุดดินและถมดิน พ.ศ. ๒๕๔๓
ในเขตเทศบาลตำบลวังไผ่

เขียนที่ ๑ ๖.4 ๓.๑๖

วันที่ ๒๐ เดือน ก.พ. พ.ศ. ๒๕๖๘

ข้าพเจ้า นาย อธิษฐ์ ชาญกิจ

อยู่บ้านเลขที่ ๑ ตรอก/ซอย - ถนน ชุมพร - ระยอง หมู่ที่ ๔
ตำบล/แขวง ดงไผ่ อำเภอ/เขต เมืองชุมพร จังหวัด ชุมพร
รหัสไปรษณีย์ ๘๖๑๙๐ โทรศัพท์ -

๑. มีความประสงค์จะทำการขุดดิน/ถมดิน ลึก/สูง ๑.๕๐ เมตร พื้นที่ปากบ่อ/ดินถม ๑๙๕.๕๐ ตารางเมตร
ณ เลขที่ ๑ หมู่ที่ ๔ ตำบลวังไผ่ อำเภอเมืองชุมพร จังหวัดชุมพร โดยมีเอกสารสิทธิ์ประเภท
โฉนดที่ดิน/น.ส.๓/น.ส.๓ก/ส.ค.๑ อื่นๆ(ระบุ) - เลขที่ ๕๒ ๑๑
โดยมี นาย อธิษฐ์ ชาญกิจ เป็นเจ้าของที่ดิน เพื่อใช้ในการ ก่อสร้าง

๒. ระยะเวลาทำการขุดดิน/ถมดิน ตั้งแต่วันที่ ๑ มี.ค. ๒๕๖๘ ถึง วันที่ ๓๑ มี.ค. ๒๕๖๘ รวม
๓๑ วัน โดยมี นาย อธิษฐ์ ชาญกิจ เป็นผู้ควบคุมงาน

๓. วิธีการขุดดิน/ถมดิน ขุดดินโดยใช้รถขุดจากแหล่งดินในบริเวณพื้นที่ขุดดิน

๔. วิธีการระบายน้ำ/การขนดิน แยกดินออกจากดินถม และ เป็น ดินถม

ข้าพเจ้าได้แนบเอกสารหลักฐานต่างๆ มาด้วยแล้ว ดังนี้

- ๑) สำเนาบัตรประชาชนผู้แจ้ง
- ๒) แผนผังบริเวณที่จะขุดดิน/ถมดิน
- ๓) แผนผังแสดงเขตที่ดินและที่ดินบริเวณข้างเคียง
- ๔) สำเนาเอกสารสิทธิ์ในที่ดินที่จะทำการขุดดิน/ถมดิน
- ๕) หนังสือแสดงความยินยอมของเจ้าของที่ดินในกรณีที่ผู้แจ้งไม่ได้เป็นเจ้าของที่ดิน
- ๖) หนังสือมอบอำนาจในกรณีที่ผู้แจ้งการขุดดิน/ถมดิน ไม่ได้มายื่นใบแจ้งด้วยตนเอง
- ๗) สำเนาหนังสือรับรองการจดทะเบียนนิติบุคคล กรณีที่ผู้แจ้งเป็นนิติบุคคล
- ๘) รายการประกอบแบบแปลนที่ถูกต้องตามกฎหมาย
- ๙) หนังสือรับรองของผู้ควบคุมงานพร้อมสำเนาใบอนุญาตผู้ประกอบวิชาชีพวิศวกรรมควบคุม
- ๑๐) รายการคำนวณของผู้ได้ใบอนุญาตให้ประกอบวิชาชีพวิศวกรรม
- ๑๑) เอกสารอื่นๆ(ถ้ามี) สำเนาโฉนดที่ดิน

จึงขอแจ้งต่อเจ้าพนักงานท้องถิ่นเพื่อขอรับใบรับแจ้งการขุดดิน/ถมดิน

(ลงลายมือชื่อ) อธิษฐ์ ชาญกิจ ผู้แจ้ง
(.....)

ประทับตราในกรณีที่ผู้แจ้งเป็นนิติบุคคล

หมายเหตุ

- (๑) ข้อความใดไม่ใช่ให้ขีดฆ่า
- (๒) ใส่เครื่องหมาย / ในช่อง ที่ต้องการ
- (๓) เอกสารแนบตาม ๘) - ๑๑) ใช้กรณีขุดดินลึกเกิน ๓ เมตร หรือพื้นที่ปากบ่อดินเกิน ๑๐,๐๐๐ ตรม./ถมดินมีพื้นที่ของเนินดินติดต่อกันเกิน ๒,๐๐๐ ตารางเมตรและความสูงของเนินดินตั้งแต่ ๒ เมตร หรือกรณีอื่นตามพ.ร.บ./กฎกระทรวงที่เกี่ยวข้อง

(สำเนา)

ใบเสร็จรับเงิน

เล่มที่ ๑ เลขที่ 28

พนักงาน.....

ได้รับเงินค่า..... ค่าเช่าที่พัก (บดิน)

จาก..... นางจ. ใจดี นกข

เป็นเงิน..... 100.- บาท..... สตางค์

(ตัวอักษร) หนึ่งร้อยบาท

ไว้ถูกต้องแล้วแต่วันที่..... ๑๖ เดือน..... ๑.๗๑ พ.ศ. ๒๕

ธนบัตร ๕๓๒๑๐๐๕๖ ๕

.....ผู้รับเงิน
.....หัวหน้าหน่วยงานคลัง